


LISTADO DE COLONIAS

ID	COLONIA	ID	COLONIA
1	Camichin Mocho	52	Mision del Valle
2	Hidalgo Privada	53	Jardines de Nuevo Múxico
3	Los Adoquines	54	Del Valle, Residencial
4	Parque Industrial Ferran	55	Viveros del Valle
5	Los Jazmines	56	Girasoles Acueducto, seccion 2 tercera etapa
6	Comunidad Indigena San Juan de Ocotan	57	Sin Dato
7	Unidad Pensiones	58	Sin Dato
8	Jardin Real	59	Santa Margarita 2a seccion
9	Valle Escondido	60	Luzania
10	Parque Industrial San Juan de Ocotan	61	Arcos de Zapopan, 1a seccion
11	Bodegas de San Juan	62	Arcos de Zapopan, 2a seccion
12	San Juan de Ocotan	63	Sin Dato
13	Ferran II	64	Residencial Las Magnolias
14	Las Colinas Habitat I y II	65	Triangulo, El
15	Senda Habitat	66	Residencial El Olivo
16	Puerta del Valle	67	El Triangulo
17	Puerta Real	68	Mision del Valle II
18	Vista Real Guadalajara	69	Nuevo Mexico
19	Cima Real	70	Sin Dato
20	Las Terrazas	71	Rincónada de los Fresnos
21	Valle Real	72	Quinta del Valle
22	San Juan de Ocotan	73	Los Mandarinos
23	Palma Real	74	Quinta del Valle
24	Palma Real	75	Quintas del Valle
25	Bodegas Base Aerea II	76	Quintas del Valle II
26	Residencial Santa Elena	77	Nuevo Mexico
27	Valle Real	78	Rincon del Valle
28	Valle Esmeralda (Real del Agua)	79	Tec Italy
29	Parque Industrial Flextronic	80	Apymisa I
30	Cima Real	81	Sin Dato
31	Novaterra	82	Sin Dato
32	Novaterra	83	Residencial Toro Viejo
33	Novaterra	84	Villas del Palmar
34	Novaterra	85	Villas del Palmar
35	Novaterra	86	ITEA Zapopan Etapa II
36	Novaterra	87	Residencial Santa Fe
37	Sin Dato	88	Residencial Santa Fe
38	Valle Real	89	Residencial Villa del Palmar
39	Valle Real	90	Residencial Villa del Palmar
40	Valle Real	91	La Cima VI
41	Santa Catalina	92	La Cima V
42	Valle Real	93	Girasoles Acueducto
43	Parques de Zapopan	94	Jardines del Valle
44	Tuzania Etapa II	95	Girasoles Elite
45	Residencial Santa Margarita	96	La Cañita
46	Villas del Valle, Adjunto	97	Las Bovedas
47	Colegio del Aire	98	Hacienda de la Mora
48	Flores del Valle	99	Residencial Poniente
49	Sin Dato	100	La Mora
50	Villas del Aire	101	Donaldo Colosio
51	Mision Jardines		

EJIDOS

ID	NOMBRE EJIDO	AREA M ²	AREA EN REGULARIZACION
1	ZOQUIPAN	9,669.55	0.00
SUP. TOTAL:		9,669.55	0.00



Gobierno de Zapopan

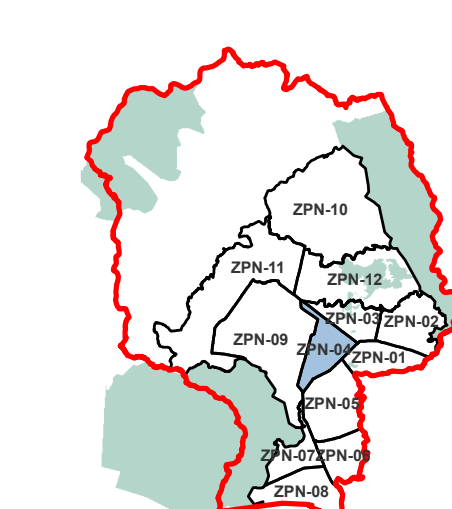
H. AYUNTAMIENTO CONSTITUCIONAL DE ZAPOPAN

PLAN PARCIAL DE DESARROLLO URBANO DISTRITO URBANO ZPN-04 "LA TUZANIA"

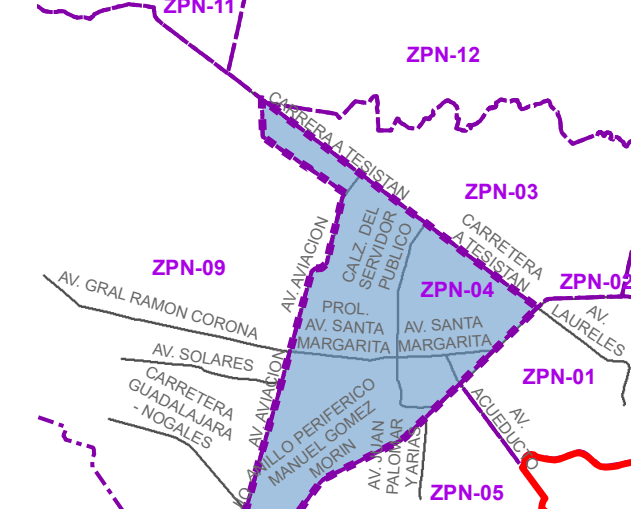
ESTRUCTURA URBANA D-3

UBICACIÓN

MUNICIPIO DE ZAPOPAN



DISTRITO URBANO



SIMBOLOGÍA

ESTRUCTURA URBANA

CENTROS URBANOS Y PROTECCION

- CENTRO BARRIAL
- CENTRO VECINAL
- PP-PF (PROTECCION A LA FISONOMIA)
- PP-PH (PROTECCION AL PATRIMONIO HISTORICO)
- LIMITE DE COLONIA

TENENCIA DEL SUELO


- PROPIEDAD ESTATAL
- PROPIEDAD MUNICIPAL
- PROPIEDAD EJIDAL

TIPO DE PROPIEDAD	SUPERFICIE	% EN DISTRITO
PROPIEDAD ESTATAL	200,371.24	0.98
PROPIEDAD MUNICIPAL	1,171,722.05	5.73
PROPIEDAD EJIDAL	9,669.55	0.05

SISTEMA DE PROYECCION GEOGRAFICA: UTM WGS84 ZONA 13N FUENTE: PPOU ZPN-04 "LA TUZANIA" 2012

ESCALA GRAFICA ESCALA METRICA

0 120 240 480 Metros 1:11,000



Ordenamiento del Territorio
Gestión Integral de la Ciudad